

Проект внесения изменений в проект планировки и межевания территории зон жилой застройки повышенной этажности и административно-деловой в г. Дудинке

Схема границ зон с особыми условиями использования территории М 1:1000



УСЛОВНЫЕ ОБОЗНАЧЕНИЯ

ГРАНИЦЫ:

- Граница проектирования
- Красные линии существующие
- Красные линии устанавливаемые
- Линия отступа от красных линий в целях определения места допустимого размещения зданий, строений, сооружений
- Границы образуемых земельных участков

ЗДАНИЯ И СООРУЖЕНИЯ:

ПРОЕКТИРУЕМЫЕ:

- Здания жилые
- Здания общественно-делового назначения

ЭКСПЛИКАЦИЯ

- Офисное здание
- Жилой дом





ГРАНИЦЫ ЗОН С ОСОБЫМИ УСЛОВИЯМИ ИСПОЛЬЗОВАНИЯ ТЕРРИТОРИЙ:

- Водоохранная зона
- Прибрежная защитная полоса
- Береговая полоса

ПРОЧИЕ ОГРАНИЧЕНИЯ:

- Охранные зоны инженерных сетей, сущ.
- Охранные зоны инженерных сетей, проект.

Экз. №

						Шифр: 415/1-11-18			
						Красноярский край, г. Красноярск, Советский район			
Изм.	Кол.уч	Лист	№ док	Подп.	Дата	Проект внесения изменений в проект планировки и межевания территории зон жилой застройки повышенной этажности и административно-деловой в г. Дудинке, в границах кадастровых кварталов: 84:03:0020001, 84:03:0020002, 84:03:0020003, 84:03:0020004, 84:03:0020005, 84:03:0020006, и зоны перспективного рекреационного развития в границах кадастрового квартала 84:03:0010001, утвержденный распоряжением Администрации города Дудинки от 14.08.2018 № 653, в части формирования земельных участков в кадастровом квартале 84:03:0020001.	Стадия	Лист	Листов
Нач. МГП		Пазурец А.С.					пп	7	
ГИП		Милашкин И.Г.							
Архитектор		Коски А.А.							
						Схема границ зон с особыми условиями использования территории М 1:1000	 ГРАЖДАНПРОЕКТ		
Н-контроль		Кузакова А.И.		